

INFORME DE MONITOREO DE MEDIOS*

Fecha: 15/03/2023

Semana N° 12

Coordinación de Vigilancia Epidemiológica

*Vigilancia basada en eventos de interés epidemiológico mediante el monitoreo de medios abiertos de comunicación locales y nacionales.

Reporte de eventos:

Amenaza	Tema	Medio	Fecha	Resumen	Liga	Prioridad
Biológico	Transparencia en SSM	El Sol de Cuernavaca	14 marzo 2023	La Secretaría de Salud que está bajo la administración de Marco Antonio Cantú Cuevas , sólo transparente un tres por ciento del recurso que ejerce al año , acusó la organización Morelos Rinde Cuentas .	https://www.elsoldecuernavaca.com.mx/finanzas/salud-solo-transparenta-el-3-de-su-presupuesto-9764996.html	Bajo
Biológico	Prevención de ETV	Diario de Morelos	15 marzo 2023	El alcalde de Emiliano Zapata, Sergio Alba Esquivel, instruyó a las áreas municipales a atender las demandas y solicitudes de los directivos de instituciones educativas respecto a la mejora de espacios y retiro de escombros y basura de los planteles.	https://www.diariodemorelos.com/noticias/previenden-dengue-en-escuelas-de-emiliano-zapata	Bajo
Incendios	Incendios en terrenos baldíos de Emiliano Zapata	Diario de Morelos	15 marzo 2023	El director de Protección Civil del municipio de Emiliano Zapata, Jorge Alfredo Bolaños Mendoza, pidió a los campesinos que no prendan fuego en sus parcelas después de limpiarlas, y en todo caso, realizarlo con la supervisión de los elementos de Protección Civil.	https://www.diariodemorelos.com/noticias/registran-38-incendios-en-terrenos-baldios-de-emiliano-zapata	Bajo
Incendios	Control de incendios forestales	Diario de Morelos	15 marzo 2023	El Mando Unificado de Incendios Forestales, integrado por la Secretaría de Desarrollo Sustentable (SDS), Comisión Nacional Forestal (Conafor), Coordinación Estatal de Protección Civil Morelos (CEPCM) y la Comisión Nacional de Áreas Naturales Protegidas (Conanp), informó que las atenciones se centraron en el paraje "El Corte", ubicado en Cuernavaca, entre los límites de Morelos y el Estado de México; así como en el paraje "Las Cruces", en Tlalnepantla.	https://www.diariodemorelos.com/noticias/controlan-incendios-en-dos-municipios-de-morelos	Bajo
Incendio	Incendio en vivienda de Zacatepec	Diario de Morelos	15 marzo 2023	Dos menores de edad lograron salir a tiempo de su casa, la cual se incendió la tarde de ayer a causa de un corto circuito, en la colonia Vicente Guerrero, del poblado de Galeana.	https://www.diariodemorelos.com/noticias/arde-vivienda-por-un-corto-en-zacatepec	Bajo
Biológico	Retos virales en escuela de Cuautla	La Unión	15 marzo 2023	Después de la intoxicación con clonazepam sufrida por tres estudiantes que realizaron el reto "El que se duerma al último gana", ocurrido el pasado 30 de enero, la Escuela Secundaria Numero 01 "Antonio Caso" puso en marcha diversas medidas de prevención, mediante las cuales buscan generar conciencia entre la población estudiantil y sus padres para no ser víctimas de las redes sociales.	https://www.launion.com.mx/morelos/cuautla/noticias/223939-emprenden-acciones-contra-retos-virales-en-la-secundaria-antonio-caso.html	Bajo
Biológico	Incremento en alacranes en Pte de Ixtla	La Unión	15 marzo 2023	Las autoridades de Salud de este municipio alertaron a la población para extremar medidas preventivas ante el incremento de la presencia de alacrán, como consecuencia de las altas temperaturas y los fuertes vientos.	https://www.launion.com.mx/morelos/zona-sur/noticias/223937-se-incrementa-presencia-de-alacran-en-puerto-de-ixtla.html	Bajo



<http://ssm.gob.mx>



Servicios de Salud Morelos



@MorelosSalud

Callejón Borda N°3 Col. Centro C.P. 62000
Teléfono (777) 312 62 31 / 314 33 36 ext. 222

**Calle Gómez Azcárate No. 205, Col. Lomas de la Selva
C.P. 62270, Cuernavaca, Morelos. Tel.: 777 102 25 56**

Amenaza	Tema	Medio	Fecha	Resumen	Liga	Prioridad
Biológico	Falta de agua potable en Cuernavaca	La Unión	15 marzo 2023	Vecinos de las colonias Milpillitas, Tulipanes y Santa Martha del municipio de Cuernavaca, bloquean avenida Morelos a la altura del SAPAC por la falta de agua desde hace dos semanas. Los inconformes sostienen que llevan dos semanas sin el vital líquido en la red domiciliaria, por lo que exigen se repare la bomba del pozo y se envíen pipas de agua gratis.	https://www.launion.com.mx/morelos/avances/noticias/224026-protestan-con-bloqueo-en-avenida-morelos-por-falta-de-agua-en-algunas-colonias-de-cuernavaca.html	Bajo
Biológico	Afectaciones por fuertes vientos en Morelos	La Unión	14 marzo 2023	La Dirección de Protección y Asistencia de la Universidad Autónoma del Estado de Morelos (UAEM) anunció la implementación de un operativo por el riesgo de que los fuertes vientos derriben árboles dentro del campus Chamilpa.	https://www.launion.com.mx/morelos/avances/noticias/223984-colapsa-arbol-en-el-campus-chamilpa-de-la-uaem.html	Bajo



<http://ssm.gob.mx>



Servicios de Salud Morelos



@MorelosSalud

Callejón Borda N°3 Col. Centro C.P. 62000
Teléfono (777) 312 62 31 / 314 33 36 ext. 222

**Calle Gómez Azcárate No. 205, Col. Lomas de la Selva
C.P. 62270, Cuernavaca, Morelos. Tel.: 777 102 25 56**

INFORME DE RIESGOS METEOROLÓGICOS

Fecha: 15/03/2023

Semana N° 12

Coordinación de Vigilancia Epidemiológica

Fuente: Servicio Meteorológico Nacional de México, CONAGUA.

SE PRONOSTICAN LLUVIAS PUNTUALES FUERTES CON DESCARGAS ELÉCTRICAS Y POSIBLE CAÍDA DE GRANIZO EN GRAN PARTE DEL PAÍS

Para hoy, el avance del **frente Núm. 39** generará chubascos sobre la Península de Yucatán. Dicho frente se desplazará hacia el Mar Caribe, dejando de afectar el territorio mexicano a partir de esta noche. A su vez, la entrada de aire húmedo a lo largo del litoral del Golfo de México y sobre el sureste mexicano, originará lluvias puntuales fuertes en zonas de Oaxaca y Chiapas, chubascos en Tabasco y lluvias aisladas en Tamaulipas, todas con descargas eléctricas y posible caída de granizo. Por su parte, un **canal de baja presión** que se extenderá sobre el norte y centro de la República Mexicana, en interacción con una **zona de inestabilidad en la atmósfera superior** y con la **corriente en chorro subtropical**, originarán lluvias puntuales fuertes en zonas de San Luis Potosí y estados del centro y oriente de México, incluido el Valle de México y chubascos en el occidente y sur del territorio nacional, las cuales se acompañarán de descargas eléctricas y probabilidad para la caída de granizo, además de lluvias aisladas en Zacatecas, Aguascalientes y Colima. Asimismo, un **nuevo frente frío (Núm. 40)** ingresará y se desplazará sobre el noroeste de México en interacción con la **corriente de chorro polar**, lo que ocasionará lluvias puntuales fuertes en zonas de Baja California, chubascos en Sonora y lluvias aisladas en Chihuahua. Finalmente, se pronostican rachas muy fuertes de viento en Sonora, Chihuahua y Coahuila; y fuertes en el resto de los estados del norte y entidades de noreste, centro, oriente, sur y sureste del país.

Las lluvias podrán estar acompañadas de descargas eléctricas, fuertes rachas de viento y posible caída de granizo. Además, podrían incrementar los niveles de ríos y arroyos, así como ocasionar deslaves, e inundaciones en zonas bajas.

Intervalo de chubascos (5-25mm):

Sonora, Jalisco, Michoacán, **Morelos**, Guerrero, Tamaulipas, Tabasco, Campeche, Yucatán y Quintana Roo.

Temperaturas Máximas de 40-45 °C:

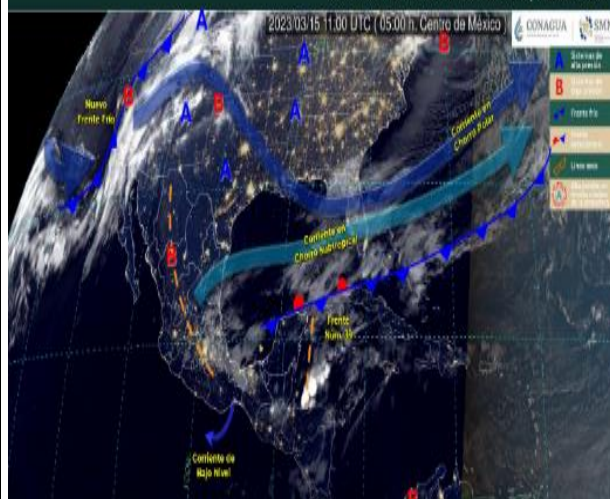
Michoacán, Guerrero y **Morelos**.

Pronóstico en región Mesa Central:

Cielo nublado la mayor parte del día con bancos de niebla en zonas altas de la región. Por la mañana ambiente fresco, y frío con posibles heladas y bancos de nieblas en zonas altas de Guanajuato, Querétaro, Hidalgo, Tlaxcala y Puebla. Por la tarde, probabilidad de lluvias puntuales fuertes acompañados de descargas eléctricas y posible caída de granizo en Guanajuato, Querétaro, Hidalgo, Tlaxcala y Puebla, así como **chubascos en Morelos**. **Ambiente templado, y cálido en zonas de Morelos** y Puebla. Viento de componente este de 10 a 25 km/h con rachas de 50 a 70 km/h y posibles tolvaneras o torbellinos en la región.

SISTEMAS METEOROLÓGICOS ACTUALES

Núm. 147 del 15 de marzo de 2023 / 06:00 horas



<http://ssm.gob.mx>



Servicios de Salud Morelos



@MorelosSalud

Callejón Borda N°3 Col. Centro C.P. 62000
Teléfono (777) 312 62 31 / 314 33 36 ext. 222

**Calle Gómez Azcárate No. 205, Col. Lomas de la Selva
C.P. 62270, Cuernavaca, Morelos. Tel.: 777 102 25 56**

INFORME DE MONITOREO VOLCÁNICO Y SISMOLÓGICO

Fecha: 15/03/2023

Semana N° 12

Coordinación de Vigilancia Epidemiológica

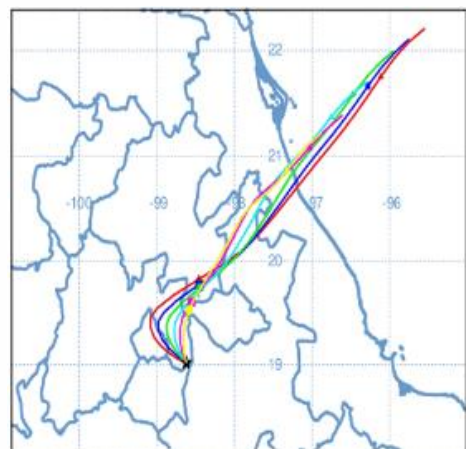
Fuente: Servicio Sismológico Nacional, UNAM. / Centro nacional de Prevención de Desastres (CENAPRED)-SEGOB, SENEAM-SCT y NOAA.

En las últimas 24 horas, mediante los sistemas de **monitoreo del volcán Popocatepetl**, se detectaron **117 exhalaciones acompañadas de vapor de agua, gases volcánicos y en ocasiones ligeras cantidades de ceniza**. Adicionalmente, se registraron **14 minutos de tremor de alta frecuencia y 18 de tipo armónico**. Durante la mañana, y al momento de este reporte, **se ha observado una emisión de vapor de agua y gases volcánicos con dirección noreste (NE)**.




NIVEL DE ALERTA	SEMAFORO	AMARILLO-FASE 2	RECOMENDACIONES PARA LA FASE AMARILLO FASE 2
	<p>El volcán presenta incremento en su actividad, con explosiones esporádicas:</p> <ul style="list-style-type: none"> Pluma continúa de vapor de agua y gas. Caída de ceniza leves a moderadas en poblaciones cercanas. Lanzamiento de fragmentos incandescentes y posibilidad de flujos piroclásticos de corto alcance asociado a las explosiones. Crecimiento y destrucción de domos de lava. Flujos de lodo o escombros de corto alcance. 		
			<ol style="list-style-type: none"> Continuar con el radio de seguridad de 12 km, por lo que la permanencia en esa área no está permitida. Controlar el tránsito entre Santiago Xalitlintla y San Pedro Nexapa, vía Paso de Cortés. A las autoridades de Protección Civil, mantener sus procedimientos preventivos, de acuerdo con sus planes operativos. A la población se le recomienda eleva la atención a los avisos de las autoridades de su localidad y se exhorta a no acercarse al volcán, y mucho menos al cráter. Mantenerse fuera de cañadas ante posibles flujos de lodo, principalmente en temporada de lluvias.

PRONOSTICO DE CAIDA DE CENIZA

En caso de una exhalación de ceniza volcánica, **el pronóstico de trayectoria hacia el noroeste y norte, cambiando al nor-noreste** (simulando exhalación cada hora en las próximas 6 horas), a su paso por la zona oeste, norte y nor-noreste del estado de Puebla; zona sureste, este y noreste del Estado de México; zona sureste, este, centro y noreste de la Ciudad de México; zona oeste del estado de Tlaxcala; zona sureste del estado de Hidalgo y zona centro-norte del estado de Veracruz, para las **primeras 12 horas de pronóstico**, (09:00 a las 21:00 hora local). Posteriormente para las **últimas 12 horas de pronóstico** (21:00 a las 09:00 hora local del día siguiente), las trayectorias continúan sobre la zona norte del estado de Puebla; zona sureste del estado de Hidalgo; zona centro-norte del estado de Veracruz y Golfo de México.



SIN PRONOSTICO DE CAIDA DE CENIZA PARA EL ESTADO

SISMOS	<p>Se registró sismo de magnitud de 4.4 grados Richter, a las 08:58:17 hrs con localización del epicentro a 8 km al noroeste de Periban, Michoacán.</p> <p>NO PERCIBIDO EN EL ESTADO DE MORELOS.</p>	
	<p>REPORTE DE DAÑOS A LA POBLACION</p> <div><div><p>PROTECCIÓN CIVIL</p></div><div><p>job.mx</p></div></div> <p>Sin reporte de daños a la población ni a la infraestructura en salud.</p> <div><div></div><div><p>Servicios de Salud Morelos</p></div><div></div><div><p>@MorelosSalud</p></div></div>	

Callejón Borda N°3 Col. Centro C.P. 62000
Teléfono (777) 312 62 31 / 314 33 36 ext. 222

**Calle Gómez Azcárate No. 205, Col. Lomas de la Selva
C.P. 62270, Cuernavaca, Morelos. Tel.: 777 102 25 56**

INFORME DE MONITOREO DE TEMPERATURAS Y CALIDAD DEL AIRE

Fecha: 15/03/2023

Semana N° 12

Coordinación de Vigilancia Epidemiológica

Fuente: Comisión Estatal de Agua (CEAGUA)

**PRONOSTICO DE TEMPERATURAS POR
MUNICIPIO**

Municipio	Min.	Max.	Municipio	Min.	Max.
Amacuzac	16°	36°	Tepalcingo	16°	35°
Cuautla	13°	33°	Ayala	18°	35°
Jiutepec	16°	32°	Huitzilac	06°	25°
Temixco	16°	37°	Tepoztlán	14°	32°
Tlaltizapan	15°	37°	Zacualpan	13°	30°
Axochiapan	17°	36°	Tlalquitenango	16°	39°
Cuernavaca	15°	32°	Puente de Ixtla	14°	38°
Jojutla	16°	38°			

**TEMPERATURAS MÁXIMAS Y MÍNIMAS,
ULTIMAS 24 HRS**

Mínimas

Huitzilac	06° 25°
Tetela del Volcán	10° 23°
Totolapan	10° 26°
Ocuituco	11° 26°

Máximas

Tlaquitenango	16° 39°
Jojutla	16° 38°
Axochiapan	17° 36°
Zacatepec	18° 35°

CALIDAD DEL AIRE

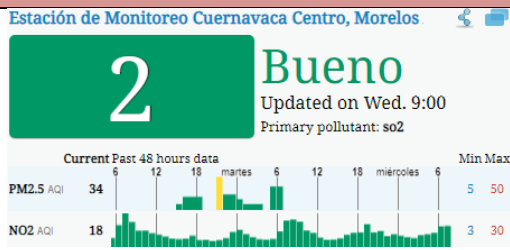
ÍNDICE AIRE Y SALUD

NIVEL DE RIESGO ASOCIADO

RECOMENDACIONES

**GRUPOS
SENSIBLES**

**PARA TODA
LA
POBLACIÓN**



Bajo

**Se considera que el riesgo
es mínimo.**

**Disfruta las actividades al
aire libre.**



<http://ssm.gob.mx>



Servicios de Salud Morelos



@MorelosSalud

Callejón Borda N°3 Col. Centro C.P. 62000
Teléfono (777) 312 62 31 / 314 33 36 ext. 222

**Calle Gómez Azcárate No. 205, Col. Lomas de la Selva
C.P. 62270, Cuernavaca, Morelos. Tel.: 777 102 25 56**

INFORME DE MONITOREO EPIDEMIOLÓGICO

Fecha: 15/03/2023

Semana N° 12

Coordinación de Vigilancia Epidemiológica

Fuente: Jurisdicciones Sanitarias del estado de Morelos.

JURISDICCION SANITARIA I:

 SIN EVENTOS EXTRAORDINARIOS NOTIFICADOS POR LA JURISDICCION SANITARIA AL MOMENTO DE ESTE REPORTE.

JURISDICCION SANITARIA II:

 SIN EVENTOS EXTRAORDINARIOS NOTIFICADOS POR LA JURISDICCION SANITARIA AL MOMENTO DE ESTE REPORTE.

JURISDICCION SANITARIA III:

 SIN EVENTOS EXTRAORDINARIOS NOTIFICADOS POR LA JURISDICCION SANITARIA AL MOMENTO DE ESTE REPORTE.



<http://ssm.gob.mx>



Servicios de Salud Morelos



@MorelosSalud

Callejón Borda N°3 Col. Centro C.P. 62000
Teléfono (777) 312 62 31 / 314 33 36 ext. 222

**Calle Gómez Azcárate No. 205, Col. Lomas de la Selva
C.P. 62270, Cuernavaca, Morelos. Tel.: 777 102 25 56**